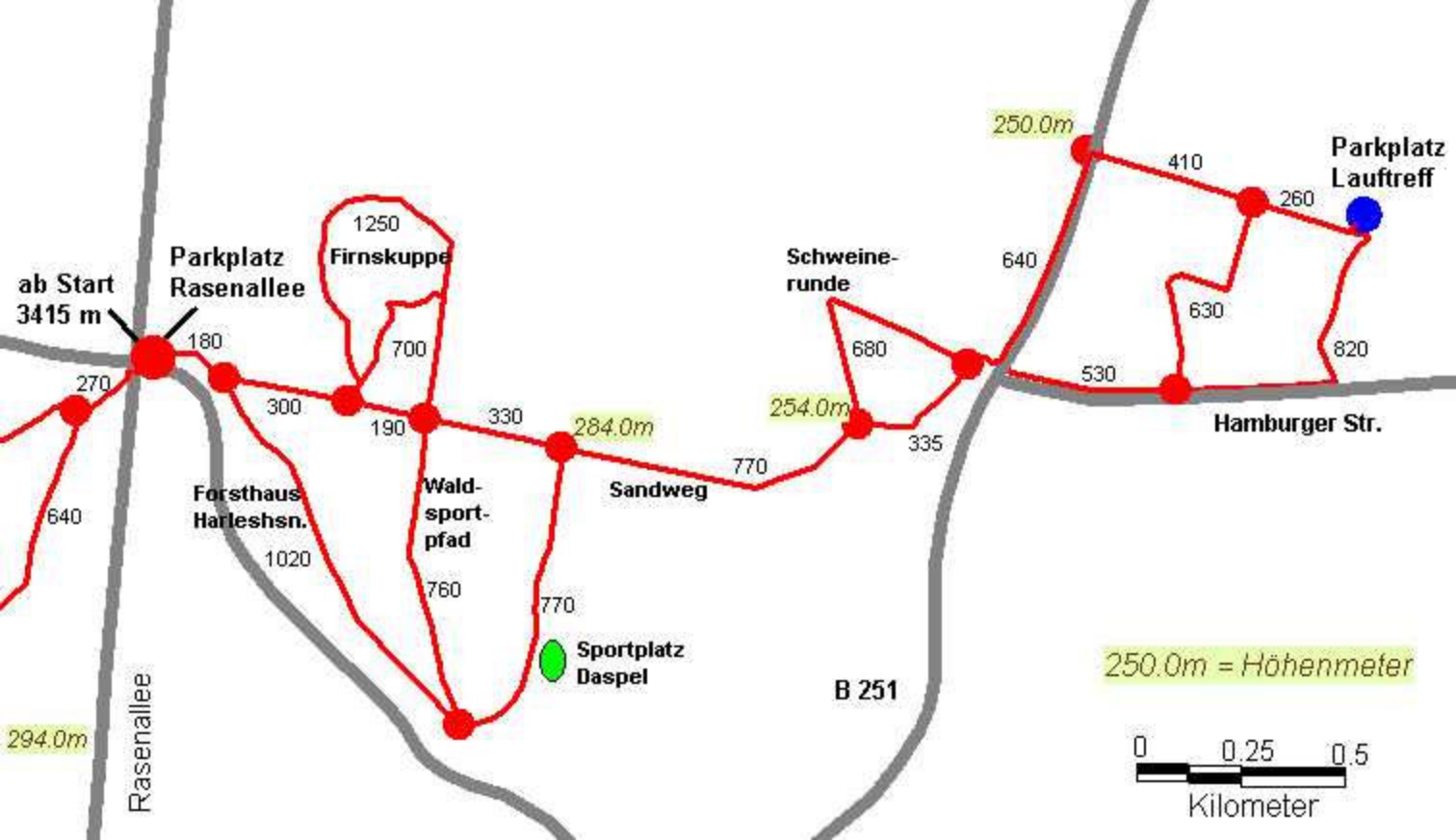
ab Start
3415 m
Parkplatz
Rasenallee
270
180
300
190
330
284.0m
770
254.0m
335
640
1250
Firnskuppe
700
Schweine-
runde
680
640
250.0m
410
260
Parkplatz
Lauftreff
630
820
530
Hamburger Str.
Forsthaus
Harleshsn.
1020
Wald-
sport-
pfad
760
770
Sandweg
Sportplatz
Daspel
B 251
Rasenallee
294.0m
250.0m = Höhenmeter
0
0.25
0.5
Kilometer

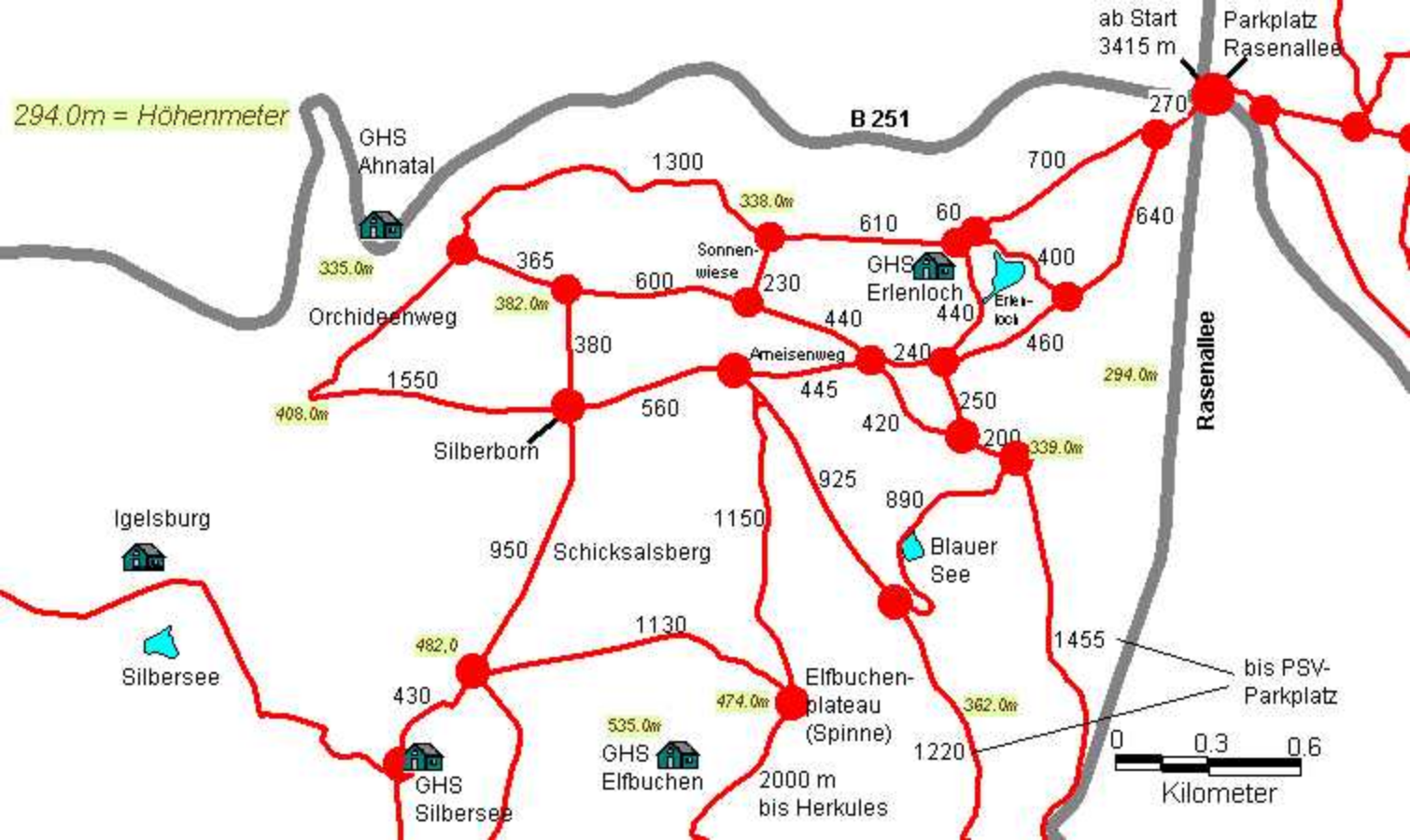
294.0m = Höhenmeter
GHS
Ahnatal
335.0m
B 251
1300
338.0m
610
60
700
270
ab Start
3415 m
Parkplatz
Rasenallee
640
365
Sonnen-
wiese
GHS
Erlenloch
400
Erlen-
loch
600
230
382.0m
Orchideenweg
440
440
460
380
Ameisenweg
240
294.0m
1550
445
250
408.0m
560
420
200
339.0m
Silberborn
Rasenallee
925
890
Igelsburg
1150
950
Schicksalsberg
Blauer
See
1130
1455
482,0
Silbersee
430
474.0m
Elfbuchen-
plateau
(Spinne)
362.0m
bis PSV-
Parkplatz
535.0m
GHS
Elfbuchen
1220
0
0.3
0.6
Kilometer
GHS
Silbersee
2000 m
bis Herkules

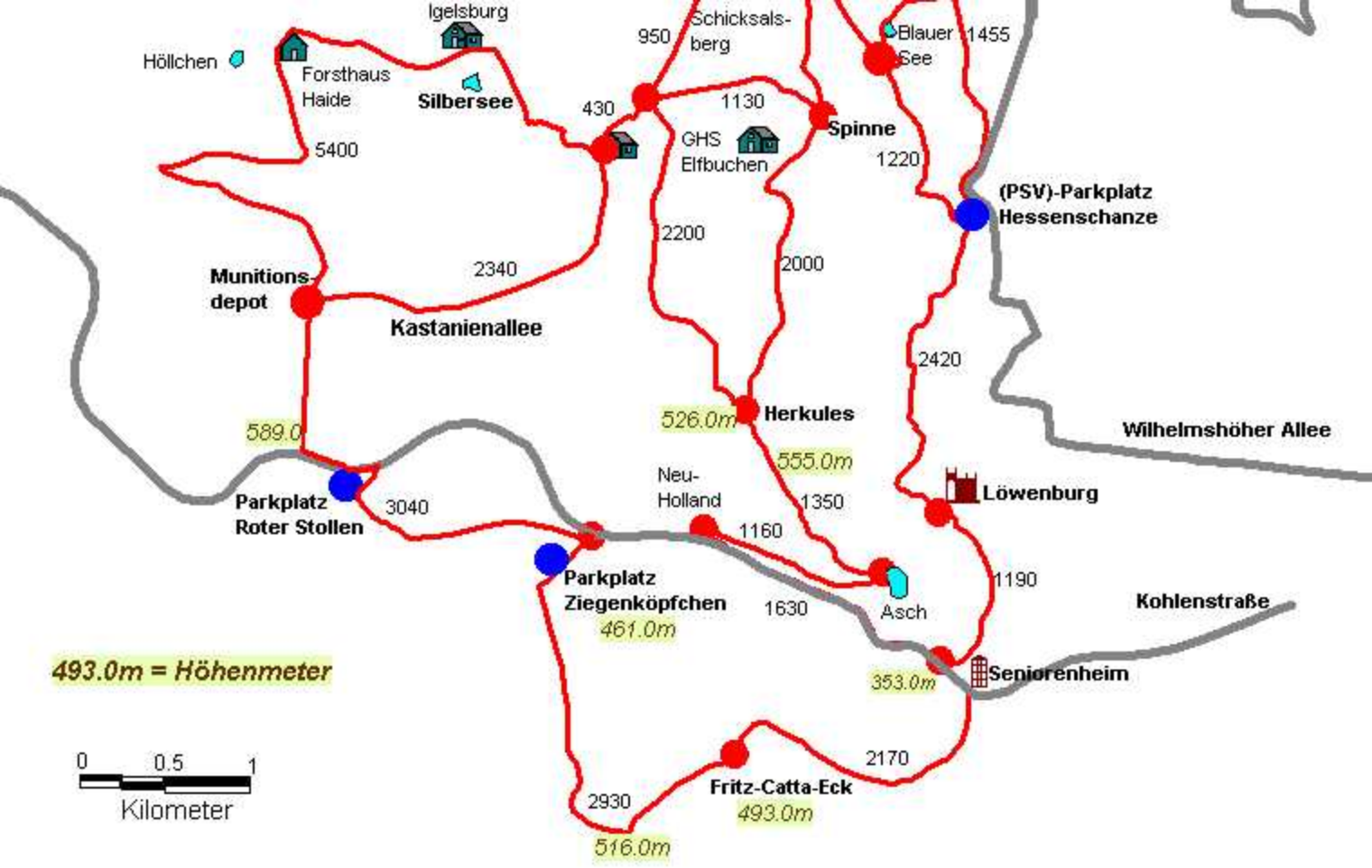
Igelsburg
Höllchen
Forsthaus
Haide
Silbersee
950
Schicksals-
berg
Blauer
See
1455
430
1130
Spinne
GHS
Elfbuchen
5400
1220
(PSV)-Parkplatz
Hessenschanze
2200
2000
Munitions-
depot
2340
Kastanienallee
2420
526.0m
Herkules
589.0
Wilhelmshöher Allee
555.0m
Neu-
Holland
Löwenburg
Parkplatz
Roter Stollen
3040
1350
1160
Parkplatz
Ziegenköpfchen
461.0m
1630
Asch
1190
Kohlenstraße
493.0m = Höhenmeter
353.0m
Seniorenheim
0
0.5
1
Kilometer
2170
Fritz-Catta-Eck
493.0m
2930
516.0m